

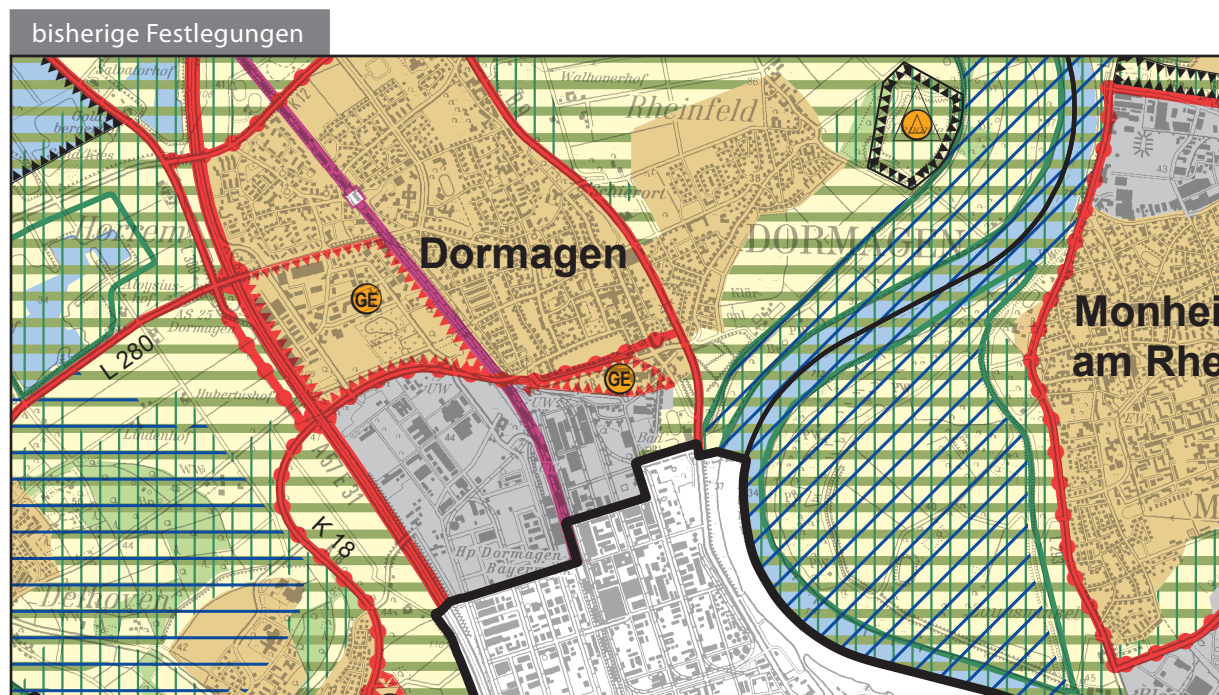
Sonderbeilage
Amtsblatt Nr. 8
vom 22. Februar 2024
Anlage zu Ziffer 64

- **Frühzeitige Unterrichtung gemäß § 9 Absatz 1 Raumordnungsgesetz (ROG) über die beabsichtigte 19. Änderung des Regionalplans Düsseldorf (RPD) im Gebiet der Stadt Dormagen (Änderung von ASB-GE in ASB)**

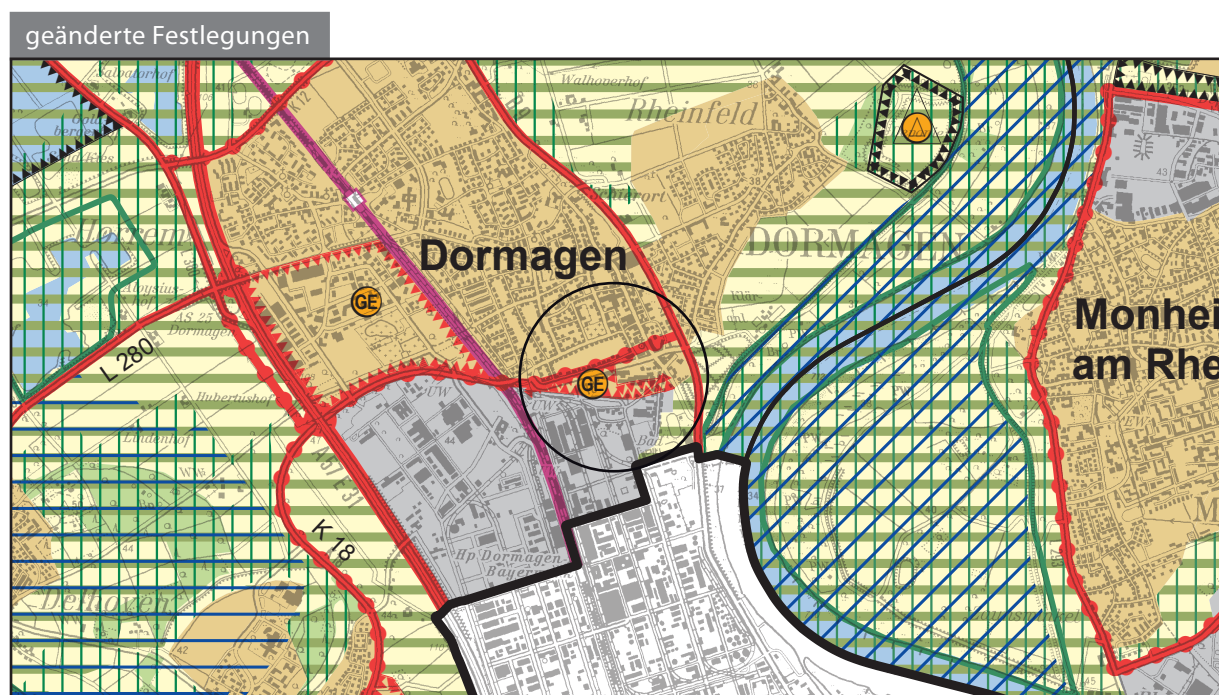
19. Änderung des Regionalplans Düsseldorf (RPD) im Gebiet der Stadt Dormagen (Änderung von ASB-GE in ASB)

ENTWURF

Stand: Februar 2024



Auszug aus den zeichnerischen Festlegungen des Regionalplans Düsseldorf (RPD)




Auszug aus den zeichnerischen Festlegungen des Regionalplans Düsseldorf (RPD) in der Fassung mit den geplanten Änderungen









Legende¹

des Regionalplans Düsseldorf




1. Siedlungsraum

-  a) Allgemeine Siedlungsbereiche (ASB)⁴
-  ab) bedingte ASB³
-  b) ASB für zweckgebundene Nutzungen, u.a.:
 -  ba) Ferieneinrichtungen und Freizeitanlagen
 -  bb) ASB für Gewerbe³
 -  bc) Zweckbindung gemäß textlichen Zielen³
-  c) Bereiche für gewerbliche und industrielle Nutzungen (GIB), u.a.:⁴
 -  ca) Abfallbehandlungsanlagen
-  d) GIB für flächenintensive Großvorhaben
-  e) GIB für zweckgebundene Nutzungen, u.a.:
 -  ea) Übertägige Betriebsanlagen und -einrichtungen des Bergbaus²
 -  eb) Standorte des kombinierten Güterverkehrs
 -  ec) Kraftwerke und einschlägige Nebenbetriebe
 -  ed) Zweckbindung gemäß textlichen Zielen³

2. Freiraum

-  a) Allgemeine Freiraum- und Agrarbereiche
-  b) Waldbereiche
-  c) Oberflächengewässer
- d) Freiraumfunktionen
 -  da) Schutz der Natur
 -  db) Schutz der Landschaft und landschaftsorientierte Erholung
 -  dc) Regionale Grünzüge
 -  dd) Grundwasser- und Gewässerschutz
 -  de) Überschwemmungsbereiche

e) Freiraumbereiche für zweckgebundene Nutzungen

-  ea) Aufschüttungen und Ablagerungen, u.a.:
 -  ea-1) Abfalldeponien
 -  ea-2) Halden²
-  eb) Sicherung und Abbau oberflächennaher Bodenschätze
-  ec) Sonstige Zweckbindungen, u.a.:
 -  ec-1) Abwasserbehandlungs- und -reinigungsanlagen
 -  ec-2) Gewächshausanlagen³
 -  ec-3) Ruhehäfen³
 -  ec-4) Zweckbindung gemäß textlichen Zielen³
-  ed) Windenergiebereiche
-  ee) Windenergievorbehaltsbereiche³

3. Verkehrsinfrastruktur und weitere Bandinfrastrukturen

a) Straßen unter Angabe der Anschlußstellen

- aa) Straßen für den vorwiegend großräumigen Verkehr
 -  aa-1) Bestand, Bedarfsplanmaßnahmen
 -  aa-2) Bedarfsplanmaßnahmen ohne räumliche Festlegung²
- ab) Straßen für den vorwiegend überregionalen und regionalen Verkehr
 -  ab-1) Bestand, Bedarfsplanmaßnahmen
 -  ab-2) Bedarfsplanmaßnahmen ohne räumliche Festlegung
- ac) Sonstige regionalplanerisch bedeutsame Straßen (Bestand und Planung)
 - 

b) Schienenwege unter Angabe der Haltepunkte und Betriebsflächen

- ba) Schienenwege für den Hochgeschwindigkeitsverkehr und sonstigen großräumigen Verkehr
- ba-1) Bestand, Bedarfsplanmaßnahmen
- ba-2) Bedarfsplanmaßnahmen ohne räumliche Festlegung
- bb) Schienenwege für den überregionalen und regionalen Verkehr
- bb-1) Bestand, Bedarfsplanmaßnahmen
- bb-2) Bedarfsplanmaßnahmen ohne räumliche Festlegung
- bc) Sonstige regionalplanerisch bedeutsame Schienenwege (Bestand und Planung)²

c) Wasserstraßen unter Angabe der Güterumschlagshäfen

d) Flugplätze

- da) Flughäfen/-plätze für den zivilen Luftverkehr²
- db) Militärflugplätze²
- dc) Flughäfen/-plätze für den zivilen Luftverkehr³

e) Grenzen der Lärmschutzgebiete gemäß LEP IV²

f) Lärmschutzbereiche gemäß Fluglärmschutzverordnungen³

- fa) Tagschutzzone 1
- fb) Tagschutzzone 2
- fc) Nachtschutzzone

g) Erweiterte Lärmschutzzonen³

h) Höchstspannungsnetz⁵

- ha) Umspannanlage/Konverter (Höchstspannung ≥ 220 kV)
- hb) Höchstspannungsfreileitung ≥ 220 kV einschließlich Umspannanlage/Konverter, Anzahl E entspricht Anzahl der Leitungen (E, EE, EEE, ...)
- hc) Höchstspannungserdkableitung ≥ 220 kV einschließlich Umspannanlage/Konverter, Anzahl E entspricht Anzahl der Leitungen (E, EE, EEE, ...)

Informelle Grenzsignaturen

- a) Planungsregion Düsseldorf
- b) Kreisgrenze
- c) Gemeindegrenze

1. Entspricht der Anlage 3 zur Verordnung zur Durchführung des Landesplanungsgesetzes (LandesplanungsgesetzDVO – LPIG DVO) vom 8. Juni 2010 (GV. NRW. S. 334), soweit nicht anders gekennzeichnet.

2. Planzeichen nicht verwendet.

3. Ergänzungen gemäß § 35 Absatz 4 LPIG DVO vom 8. Juni 2010 (GV. NRW. S. 334).

4. Entspricht größtenteils der Anlage 3 zur LPIG DVO vom 8. Juni 2010 (GV. NRW. S. 334) und teilweise der Anlage 3 zur LPIG DVO vom 8. Juni 2010 in der Fassung vom 13. April 2022 (GV. NRW. S. 527).

5. Entspricht der Anlage 3 zur LPIG DVO vom 8. Juni 2010 in der Fassung vom 13. April 2022 (GV. NRW. S. 527).